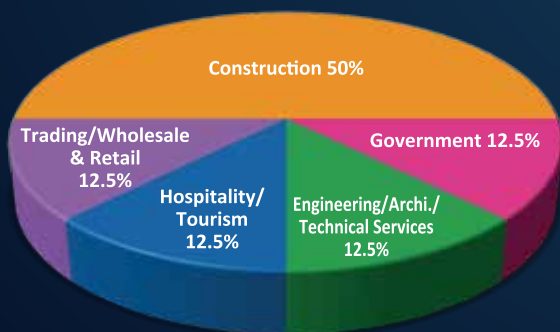


8. 近年土地測量及地理資訊學系高級文憑畢業生的工作去向怎麼樣?

Employment Sector of HD Graduates (2018)



有關本學系其他詳情，請瀏覽網址：
www.lsgi.polyu.edu.hk

請參閱以下網頁獲取最新入學資格要求：

<http://www51.polyu.edu.hk/eprospectus/ug/jupas/2020/js3387>

<http://www51.polyu.edu.hk/eprospectus/ug/jupas/2020/js3105>

課程資料以此網頁公佈為準。

聯絡我們：

土地測量及地理資訊學系

The Department of Land Surveying and Geo-Informatics

電話：(852) 2766-5968

電郵：lsdept@polyu.edu.hk

地址：香港九龍漆咸道南181號香港理工大學Z座南翼
ZS621室

The Hong Kong Polytechnic University, Room
ZS621, 6/F, South Wing, Block Z, Phase 8,
181 Chatham Road South,
Hung Hom, Kowloon, Hong Kong.

Facebook: <https://www.facebook.com/LSGI.PolyU/>

LSGI 課程

土地測量及地理資訊學
(榮譽) 理學士學位

**BSc(Hons) in Land Surveying
and Geo-Informatics**



(JUPAS Code: JS3387)

土地測量及地理資訊學
高級文憑

**HD in Land Surveying
and Geo-Informatics**




(JUPAS Code: JS3105)

FAQ 常見問題

土地測量及地理資訊學(榮譽)理學士學位 (JS3387)

土地測量及地理資訊學高級文憑 (JS3105)



一般問題

1. 土地測量及地理資訊課程有甚麼特點?

- 本系研究結果在全球同類學科評估中, 乃全球頂尖水平;
- 本港唯一的土地測量及地理資訊課程, 沒有其他院校畢業生的競爭, 畢業生的就業出路及機會較其他學系為多;
- 畢業生就業面廣, 不同的政府部門每年均需要不少本系的畢業生(如地政總署、規劃署、路政署等)。另外, 不少的大型公司及私人企業亦大量需要LSGI畢業生(如MTR、AECOM、EGS等);
- 畢業生就業率(包括繼續深造)達100%, 超過20%的學士畢業生投身政府部門工作;
- 由於課程改組, 相關的專業認可正在審批中, 認可後畢業生可取得相關土地測量師的資格;
- 每年, 約四成的本科學生獲機會到海外作交換生或進行實習(包括美國、加拿大、瑞士、澳洲、德國、芬蘭、英國、新加坡、日本等), 學系亦設多個高額獎學金名額, 鼓勵及支持學生往海外、中國內地及台灣等地交流。另外, 學系亦提供大量機會贊助學生(以免費或極低費用)參加中國內地的短期交流。

2. 學位課程 (JS3387) 及高級文憑課程 (JS3105) 的收生人數及聯招 (JUPAS) 成績?

課程	收生人數	2019香港中學文憑考試 (HKDSE) 入學平均分數
土地測量及地理資訊學 (榮譽)理學士課程 (JS3387)	37	21.9 (任何最佳5科成績)
土地測量及地理資訊學 高級文憑課程 (JS3105)	71	17.7 (中、英文及任何最佳3科成績)

每年超過20位高級文憑畢業生升讀本系的學士學位課程。

3. 是否一定要把課程選擇列於「組別A」(Band A) 才會獲取錄?

- 九成以上入讀本科課程的學生把本課程選擇列於「組別A」。
- 若你的五科最佳成績獲20分以上, 同時將本學系的課程選擇列於「組別A」, 你將有較高的機會被取錄。
- 部份組別A的學生於文憑試成績公佈後會被邀請參加學士課程的面試。

4. 實習 (Work Integrated Education) 是甚麼? 是否所有本系的學生都有實習機會?

- 本系學生在實習期間可以選擇到私營公司或公營機構工作, 包括政府地政總署、規劃署、土木工程拓展署、路政署、MTR、AECOM等, 以便吸取相關實質的工作經驗。就讀學士課程的學生, 均可以在三年級的暑假申請為期最少一個月的實習訓練。此外, 部份學生亦獲學校資助赴海外作實習訓練。

5. 實習期內, 同學是否獲得工資?

- 實質工資的金額均由公司自行釐定, 過去的本地實習工資約每月港幣 \$9,000。

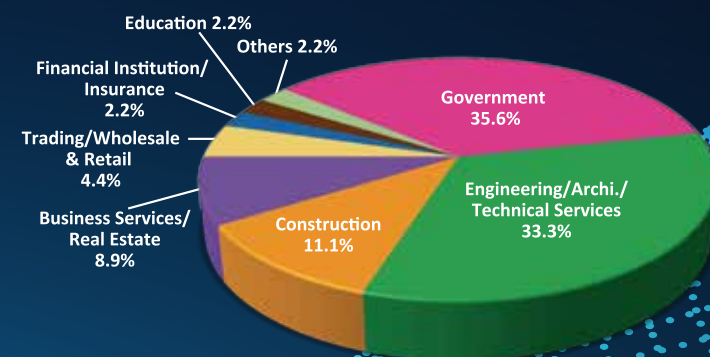
就業前景和出路

6. 近年土地測量及地理資訊學系畢業生的平均收入是多少?

畢業生	平均入職薪金 (港幣)	
	2017年	2018年
本科	\$18,809	\$18,867
高級文憑	\$16,405	\$16,757

7. 近年土地測量及地理資訊學系本科畢業生的工作去向怎麼樣?

Employment Sector of BSc Graduates (2018)



“To contribute significantly to local and international geomatics academic and professional communities as always”

